







ŘEŠENÉ (lokality 1)

MIMO OBVOD
(lokality 3)

ŘEŠENÉ
(lokality 2,
z k.ú. Netunice)

LEGENDA:

-  Katastrální hranice
-  Vnější obvod
-  Vnitřní obvod
-  Řešené (z jiného k.ú.)

MIMO OBVOD
(lokality 6)

MIMO OBVOD
(lokality 5)